Bulletin d'estimation du risque d'avalanche

(valable en dehors des pistes balisées et ouvertes)

MASSIF : Chablais

Rédigé le dimanche 28 avril 2024 à 16h

Pour consulter la vigilance en cours, veuillez vous rendre sur le site https://vigilance.meteofrance.fr/fr

Estimation des risques

lundi 29 avril

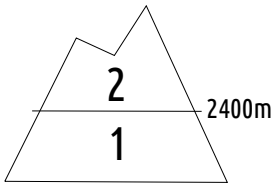

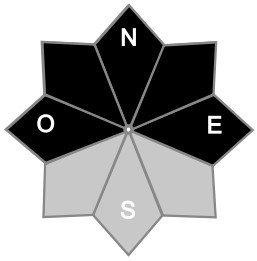

Au-dessus de 2400m risque limité, plus bas risque faible.

Départs spontanés : Petites purges au soleil.
Déclenchements skieurs : Plaques en altitude.

Tendance pour le mardi 30 avril

risque limité

Poursuite de la stabilisation du manteau neigeux. Risque en baisse.

Indices de risque : 5 très fort - 4 fort - 3 marqué - 2 limité - 1 faible -- En noir : les pentes les plus dangereuses

Stabilité du manteau neigeux jusqu'au lundi 29 avril 2024 au soir

Bulletin rédigé à partir d'informations réduites.

DÉPARTS SPONTANÉS : Lundi, à la faveur d'éclaircies ensoleillées et de la douceur des températures, des purges de neige humide seront possibles, généralement de taille modeste et plus rarement de taille moyenne.

DÉCLENCHEMENTS PROVOQUÉS : Manteau neigeux dense et bien stabilisé à basse altitude.
Au dessus de 2400 m environ, la neige récente est restée suffisamment légère dans de nombreuses pentes pour être facilement transportée par le vent. Le foehn a formé des accumulations qui peuvent parfois se révéler fragiles au passage d'un skieur. Ces plaques, assez dures, sont sans doute de dimension limitée, mais ponctuellement une cassure plus épaisse est possible près des hauts sommets (quantité de neige mobilisable plus importante).

Neige fraîche à 1800 m

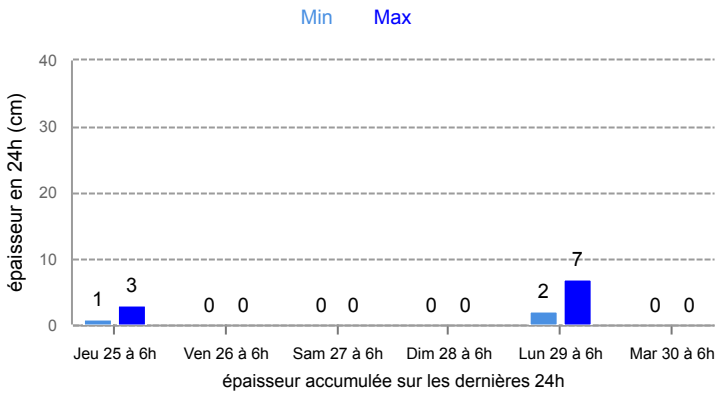

Aperçu météo

	lundi 29 avril			
	nuit	matin	après-midi	soir
Pluie-Neige	2 200 m			
Iso 0 °C	2 600 m	2 800 m	3 000 m	3 000 m
Vent 2000 m	30 km/h	30 km/h	25 km/h	25 km/h
Vent 2500 m	35 km/h	35 km/h	35 km/h	35 km/h

Épaisseur de neige hors-piste

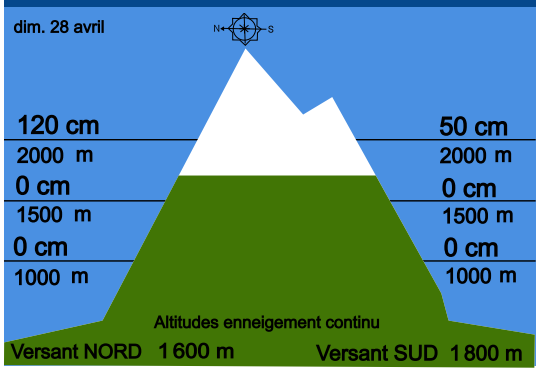

Qualité de la neige

Enneigement : déficitaire sous 2000 m, bon plus haut. On peut chausser les skis vers 1700 m en versant N, 2000 m versant S.

Qualité de la neige ce lundi : En versant nord, neige lourde jusqu'à plus de 2400 m et neige froide souvent travaillée par le vent à plus haute altitude. En versant sud, neige plus ou moins croûtée, s'humidifiant en journée.

Météo-France - 73 avenue de Paris, 94165 Saint-Mandé cedex - Contact : contact@meteo.fr

Rédigé par Météo-France avec la contribution des observateurs du réseau nivo-météorologiques. Partenariat : ANMSM (Maires de Stations de Montagne), DSF (Domaines Skiables de France), ADSP (Directeurs de Pistes et de la Sécurité des Stations de Sports d'Hiver) et autres acteurs de la montagne.

Bulletin neige & avalanches par téléphone au
0 892 68 10 20 Service 0,35 € / min + prix appel

Bulletin d'estimation du risque d'avalanche

(valable en dehors des pistes balisées et ouvertes)

MASSIF : Chablais

Rédigé le dimanche 28 avril 2024 à 16h

Conditions nivo-météo des 7 derniers jours

	lun. 22/04				mar. 23/04				mer. 24/04				jeu. 25/04				ven. 26/04				sam. 27/04				dim. 28/04			
	03h	09h	15h	21h	03h	09h	15h	21h	03h	09h	15h	21h	03h	09h	15h	21h	03h	09h	15h	21h	03h	09h	15h	21h	03h	09h	15h	21h
Météo																												
Vent (km/h)	50	50	50	50	50	60	60	50	30	20	40	30	30	30	50	50	40	40	45	45	45	55	60	65	60	60	55	45
à 2500m																												
Vent (km/h)	40	30	40	40	40	50	40	40	20	10	30	20	20	20	30	40	30	30	30	30	30	45	50	55	50	50	45	35
à 2000m																												

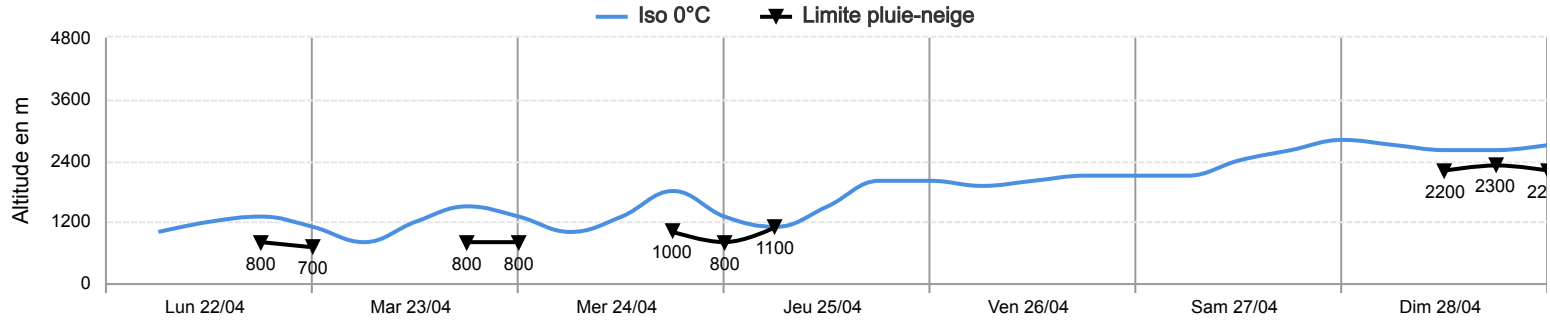

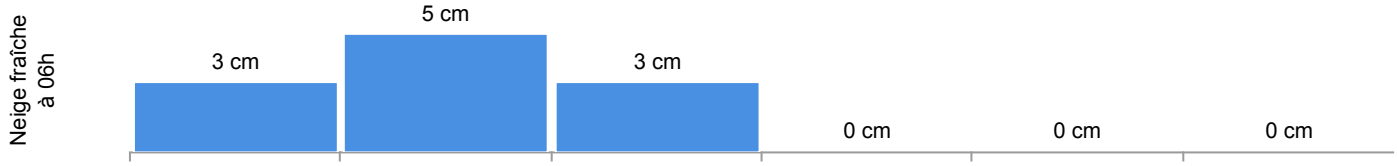

Risque d'avalanche	lun. 22/04	mar. 23/04	mer. 24/04	jeu. 25/04	ven. 26/04	sam. 27/04	dim. 28/04

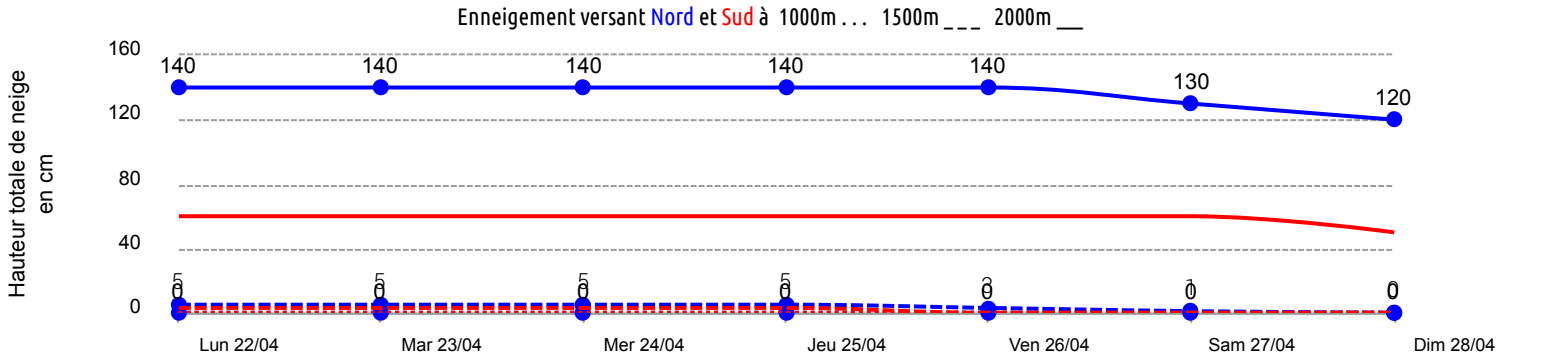

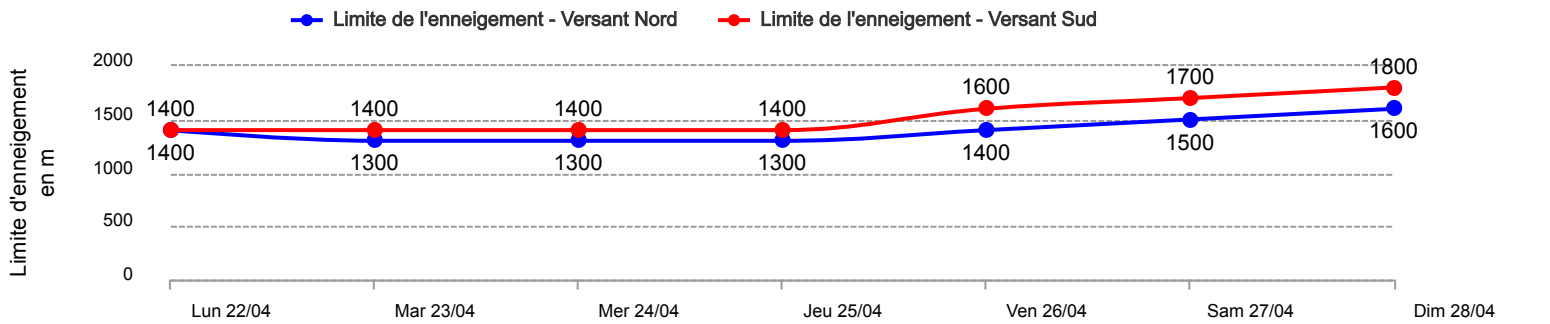

Météo-France - 73 avenue de Paris, 94165 Saint-Mandé cedex - Contact : contact@meteo.fr

Rédigé par Météo-France avec la contribution des observateurs du réseau nivo-météorologiques. Partenariat : ANMSM (Maires de Stations de Montagne), DSF (Domaines Skiables de France), ADSP (Directeurs de Pistes et de la Sécurité des Stations de Sports d'Hiver) et autres acteurs de la montagne.

Bulletin neige & avalanches par téléphone au

0 892 68 10 20 Service 0,35 € / min + prix appel