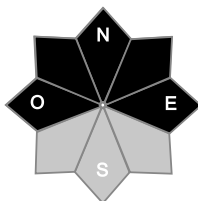




Estimation des risques pour le :

VENDREDI 14 FÉVRIER

PLAQUES MINCES MAIS RÉACTIVES EN ALTITUDE



Indice de risque limité.

**Départs spontanés** : peu probables. De petites plaques pourront céder dans les accumulations de neige.

**Déclenchements provoqués** : petites plaques sensibles en formation + plaques anciennes enfouies plus épaisses

Indices de risque : 5 très fort - 4 fort - 3 marqué - 2 limité - 1 faible -- En noir : les pentes les plus dangereuses

Stabilité du manteau neigeux

Situation avalancheuse typique :



neige ventée



couche fragile persistante

**Déclenchements provoqués** : - à partir de de 2200/2300 m environ, de petites plaques sont en formation derrière les crêtes ou ruptures de pente, sous l'action d'un fort vent de nord qui transporte la neige récente. Présentes dans un large secteur nord, ces plaques sont généralement minces mais facilement déclenchables au passage d'un skieur, engendrant des avalanches petites à moyennes (taille 1 à 2). Cassures typiques 20/40 cm.

- par ailleurs, dans les versants froids au-dessus de 2400/2500 m, présence de plaques enfouies reposant sur des couches fragiles persistantes situées à la base du manteau neigeux. Plaques difficiles à solliciter, mais un rare déclenchement au passage d'un skieur reste possible. Le départ d'une petite plaque de surface peut également entraîner "en cascade" un de ces départs plus volumineux. Cassures typiques 50/80 cm, engendrant des avalanches moyennes voire grandes (taille 2 à 3).

**Départs spontanés** : globalement peu d'activité naturelle, rares ruptures spontanées dans les zones de forte accumulation de neige sous le vent de nord.

Qualité de la neige

**Enneigement** généralement déficitaire pour un mois de février, plus proche des normales sur le sud du massif. À la station Nivôse de Restefond (2550 m), on relève un peu moins de 70 cm de neige.

**Limite de l'enneigement skiable** : 1600/1700 m en ubacs, 2000/2200 m en adrets peu raides et herbeux.

**État de la neige de surface** : la petite couche de neige récente s'est nettement alourdie sous 2200/2300 m environ. Elle repose sur une croûte sous 2000 m. Au-dessus de 2300 m, neige plus légère, travaillée par le vent près des crêtes qui devient fort ce vendredi.

Aperçu météo pour le vendredi 14 février

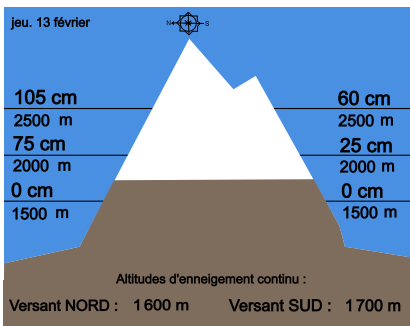
	nuit	matin	après-midi	soir

Retour du soleil mais du vent en altitude. +1° à 2000 m et -6° à 3000 m

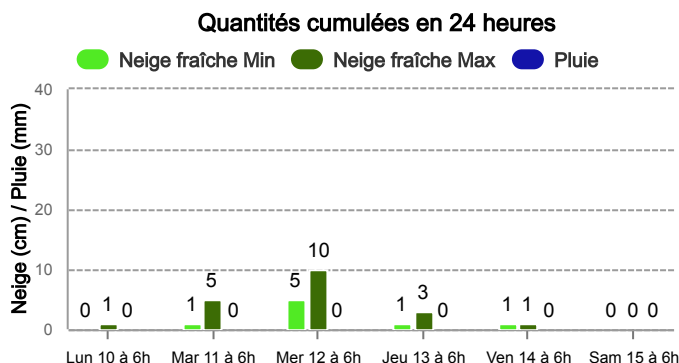
Pluie-Neige

Iso 0 °C	1700 m	1800 m	2100 m	1400 m
Vent 2000 m	25 km/h	40 km/h	35 km/h	10 km/h
Vent 3000 m	40 km/h	70 km/h	65 km/h	50 km/h

Épaisseur de neige hors-piste



Précipitations à 1800 m



Tendance du samedi 15 février



Indice de risque limité

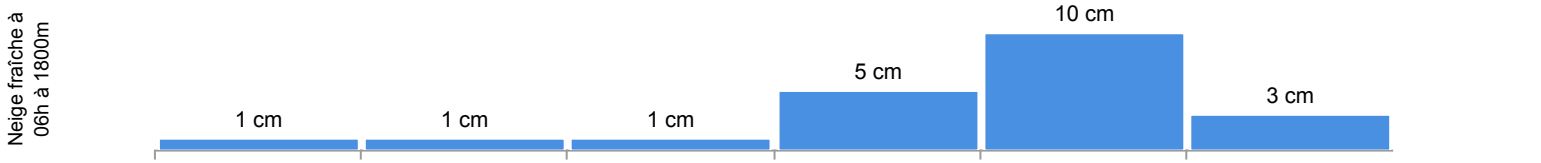
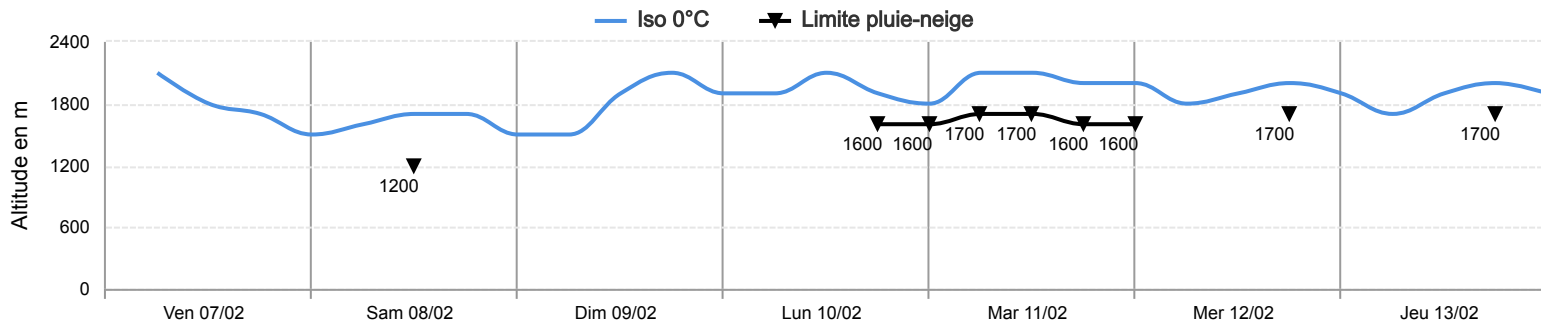
Temps sec et moins venté avec un risque restant limité. Stabilisation en cours des plaques à vent formées au dessus de 2300/2400 m.

Pour consulter la vigilance en cours, veuillez vous rendre sur le site <https://vigilance.meteofrance.fr>

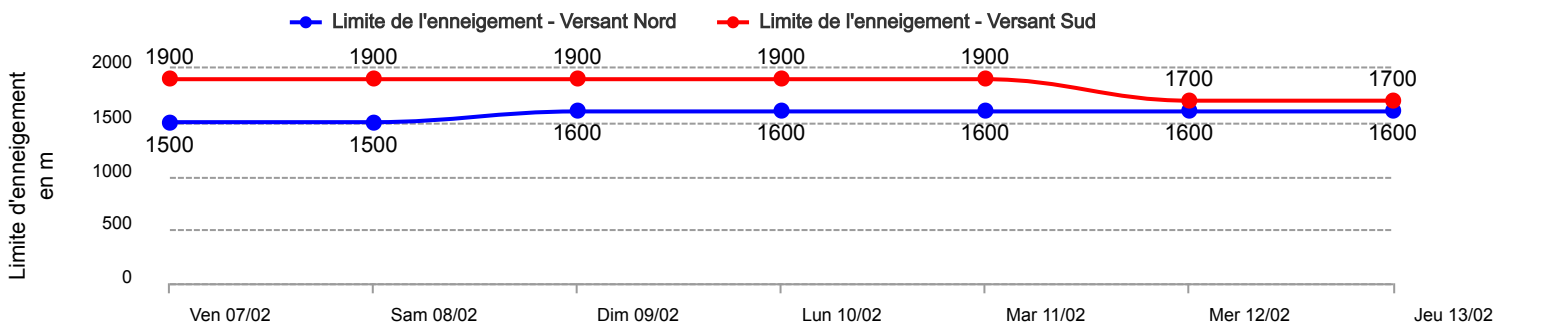
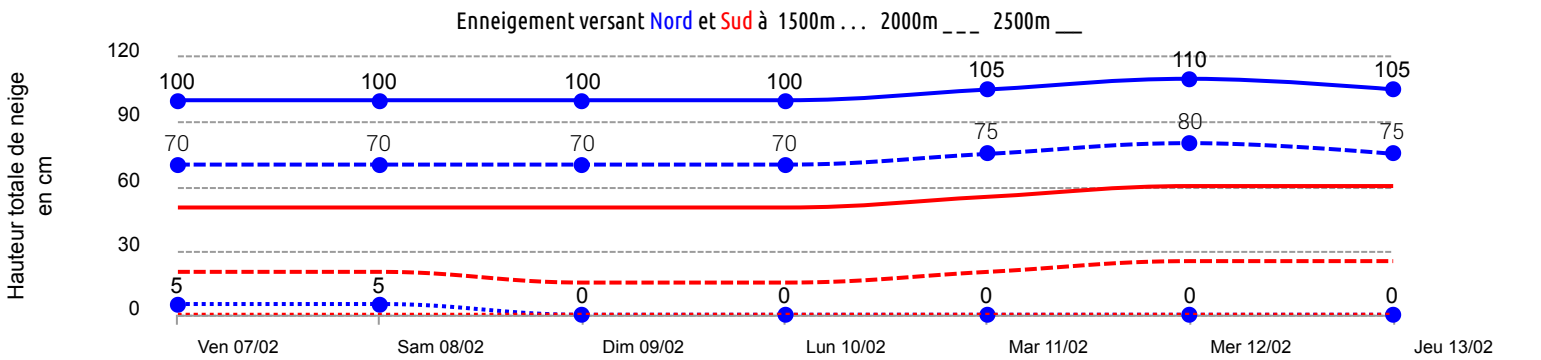


Conditions nivo-météo des 7 derniers jours

	ven. 07/02				sam. 08/02				dim. 09/02				lun. 10/02				mar. 11/02				mer. 12/02				jeu. 13/02			
	03h	09h	15h	21h	03h	09h	15h	21h	03h	09h	15h	21h	03h	09h	15h	21h	03h	09h	15h	21h	03h	09h	15h	21h	03h	09h	15h	21h
Météo																												
Vent (km/h)	10	30	40	50	45	55	60	35	30	15	20	35	30	25	20	30	30	30	30	20	25	25	15	20	10	15	20	30
à 3000m																												
Vent (km/h)	5	15	30	30	25	25	25	10	15	5	5	5	10	10	10	5	10	5	10	5	15	10	5	5	5	10	10	20
à 2000m																												



Risque d'avalanche	ven. 07/02	sam. 08/02	dim. 09/02	lun. 10/02	mar. 11/02	mer. 12/02	jeu. 13/02



Pour consulter la vigilance en cours, veuillez vous rendre sur le site <https://vigilance.meteofrance.fr>